

掃海訓練実施のお知らせ

伊勢湾で次のとおり掃海訓練を実施しますので、同海域付近を航行する船舶及び操業する漁船は十分注意して下さい。
同海域は、期間中、常時制限されますのでご理解ご協力をお願いします。

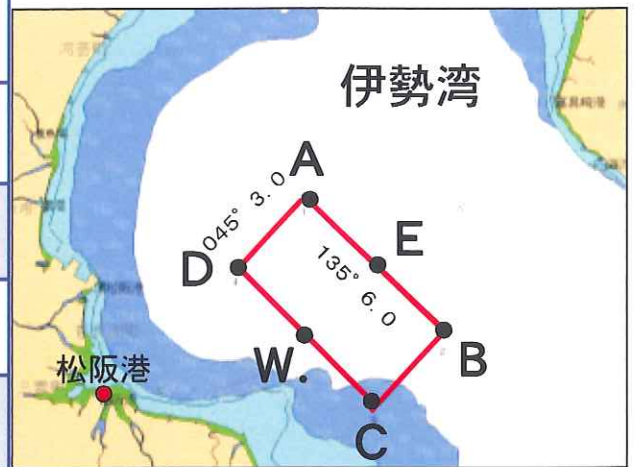
1. 期 間

平成31年2月1日(金)から2月10日(日)まで (昼夜を問わず)

2. 海 域

次の各点で囲まれる海域

点	緯度 経度	世界測地系	日本測地系
A	北緯 東経	34度43分06秒 136度41分00秒	34度42分54秒 136度41分11秒
B	北緯 東経	34度38分48秒 136度46分12秒	34度38分36秒 136度46分23秒
C	北緯 東経	34度36分42秒 136度43分36秒	34度36分30秒 136度43分47秒
D	北緯 東経	34度40分54秒 136度38分24秒	34度40分42秒 136度38分34秒



(訓練中は使用する海面を示すブイを設置します。)

● : ブイ (旗及び点滅する灯火を装着)

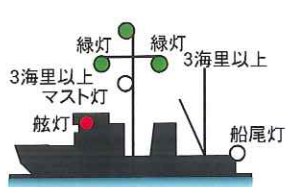
3. 訓練内容

掃海艦艇による掃海訓練等

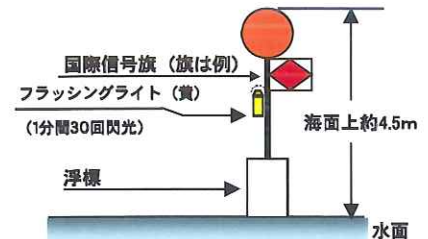
4. 灯火及び形象物等

海上衝突予防法に定められた次の灯火及び形象物を掲示し、掃海訓練を実施

- (1) 灯 火 (2) 形 象 物 (3) 危 険 範 囲 (4) 訓 練 海 面 境 界 標 識



(掃海艦艇を中心とした半径約1000m)



5. 訓練海域付近には警戒艦艇を配備します。

6. 問合わせ先

海上自衛隊横須賀地方総監部:(046)822-3500 (内線 2222)
東海防衛支局:(052)952-8224 (直通)

