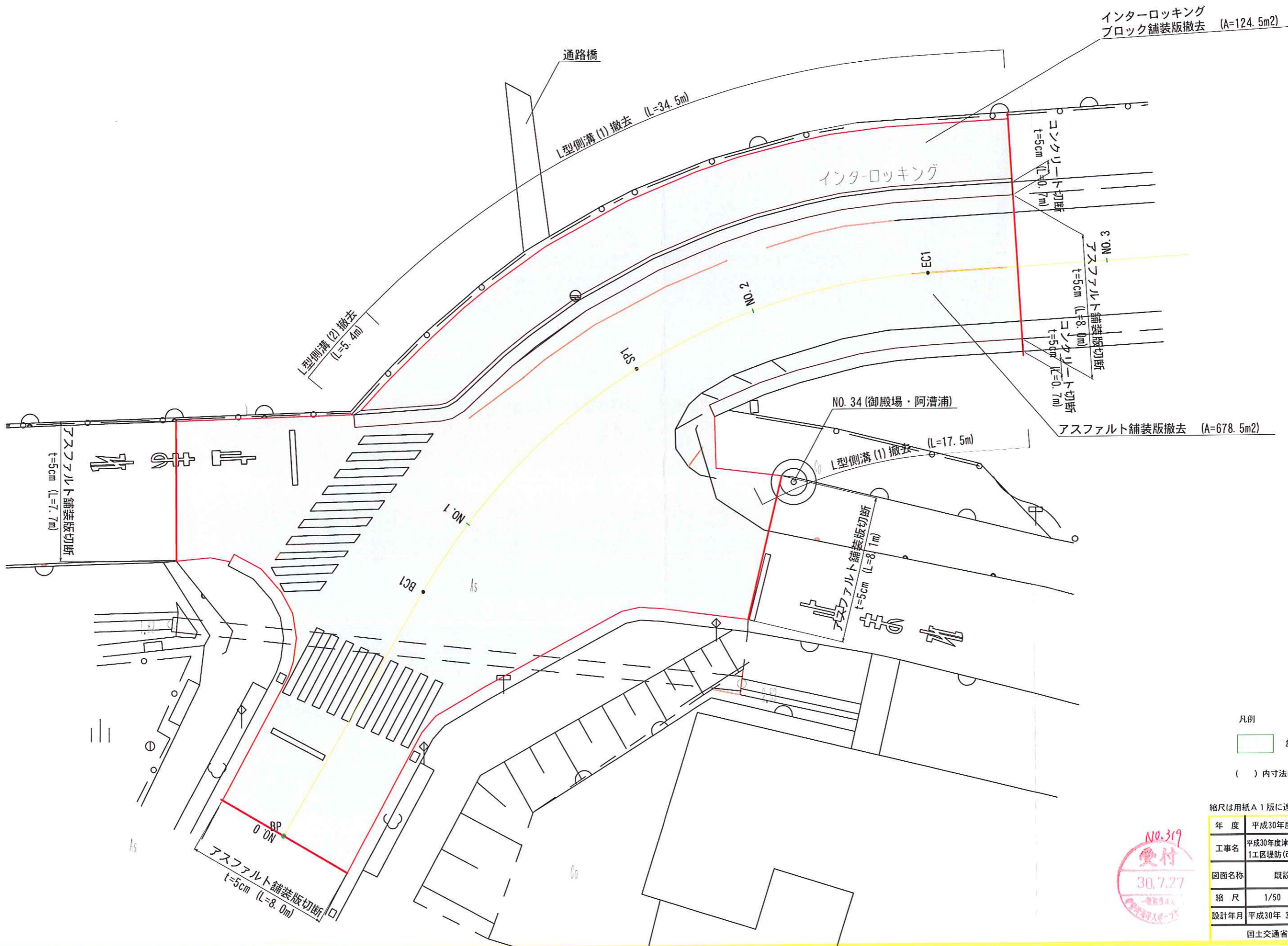


既設舗装撤去平面図 S=1/50



凡例
 施工範囲
 () 内寸法は参考値とする。

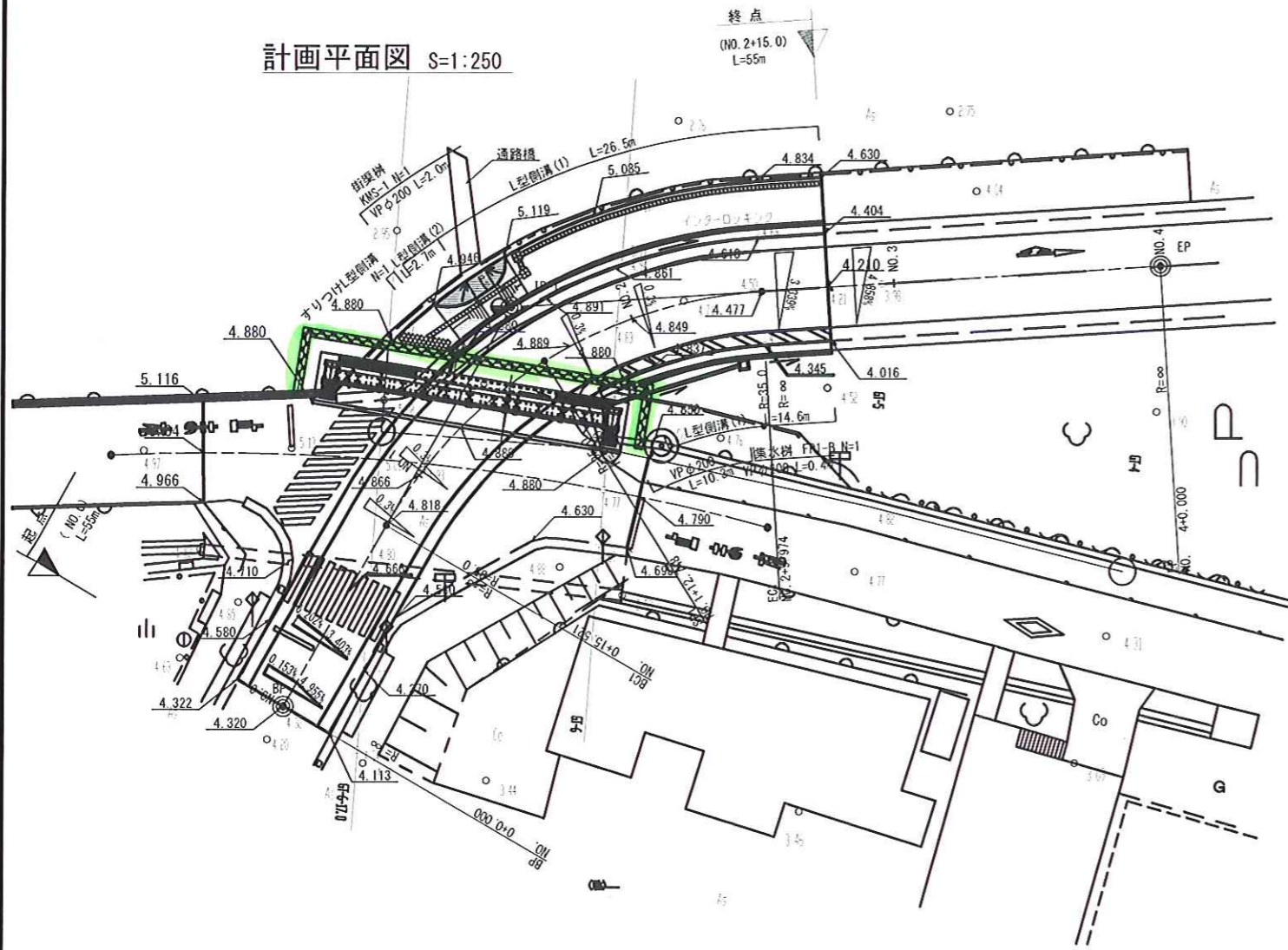
縮尺は用紙A1版に適用

年度	平成30年度	図面番号	10
工事名	平成30年度津松阪港津地区(阿漕浦・御殿場)1工区堤防(改良)本体工事		
図面名称	既設舗装撤去平面図		
縮尺	1/50	単位	m
設計年月	平成30年 3月	組数	全 66 枚
国土交通省 中部地方整備局			

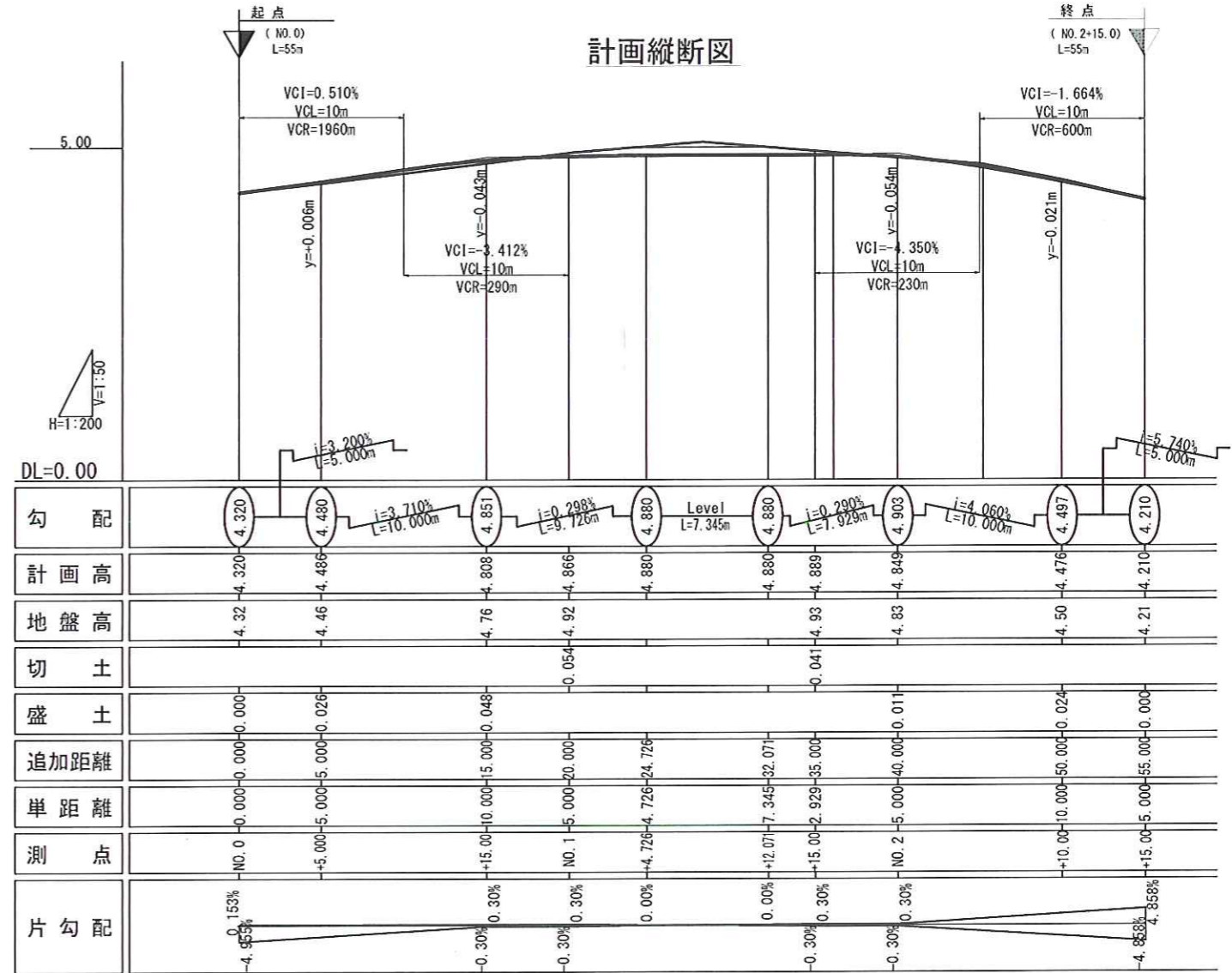
No.319
 愛村
 30.7.27

フラップゲート部取付け計画図

計画平面図 S=1:250

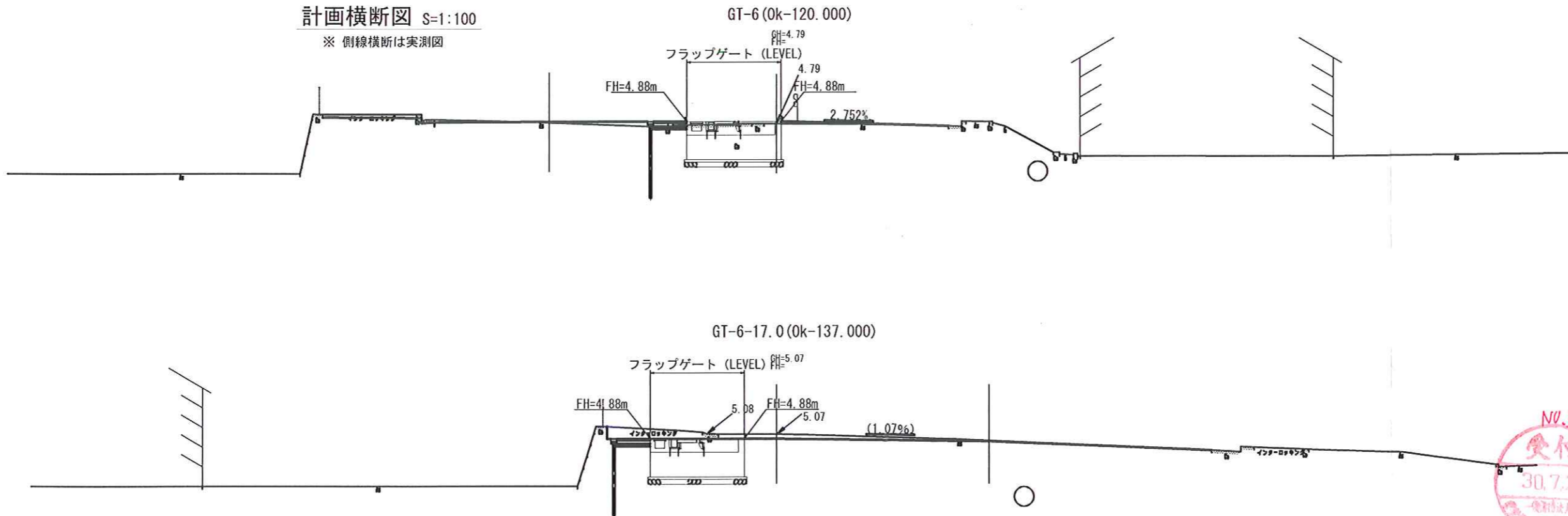


計画縦断面図



計画横断面図 S=1:100

※ 側線横断は実測図



年度	平成30年度	図面番号	53
工事名	平成30年度津松阪港津地区(阿清浦・御殿場)1区堤防(改良)本体工事		
図面名称	フラップゲート部取付け計画図		
縮尺	図示	単位	m
設計年月	平成30年 3月	組数	全 66 枚
国土交通省 中部地方整備局			

No.318
受付
30.7.27